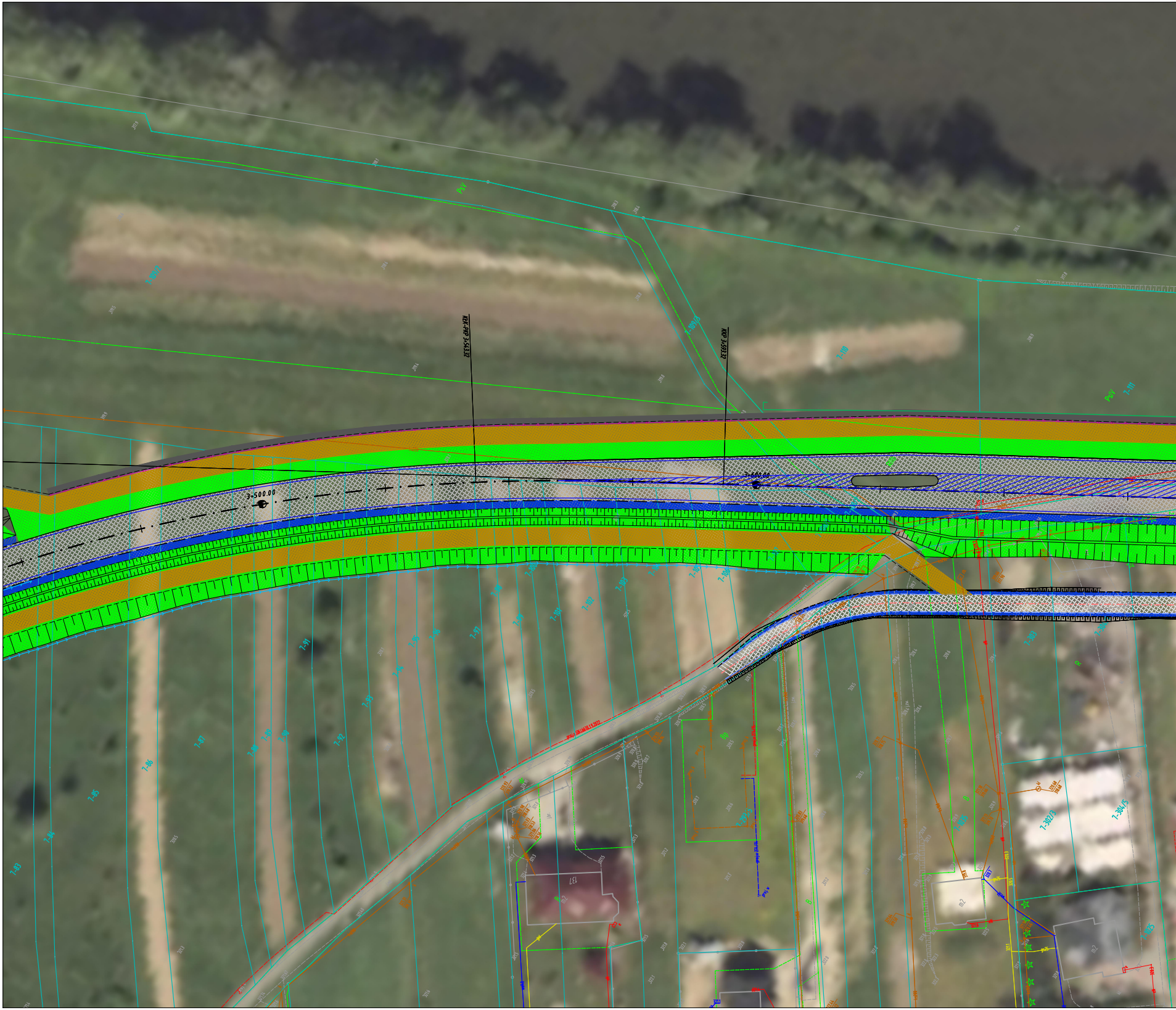
PsV
KŁK-PKP 3+543.32
KKP 3+593.32
7-109/3
7-110
7-111
3+500.00
3+600.00
137

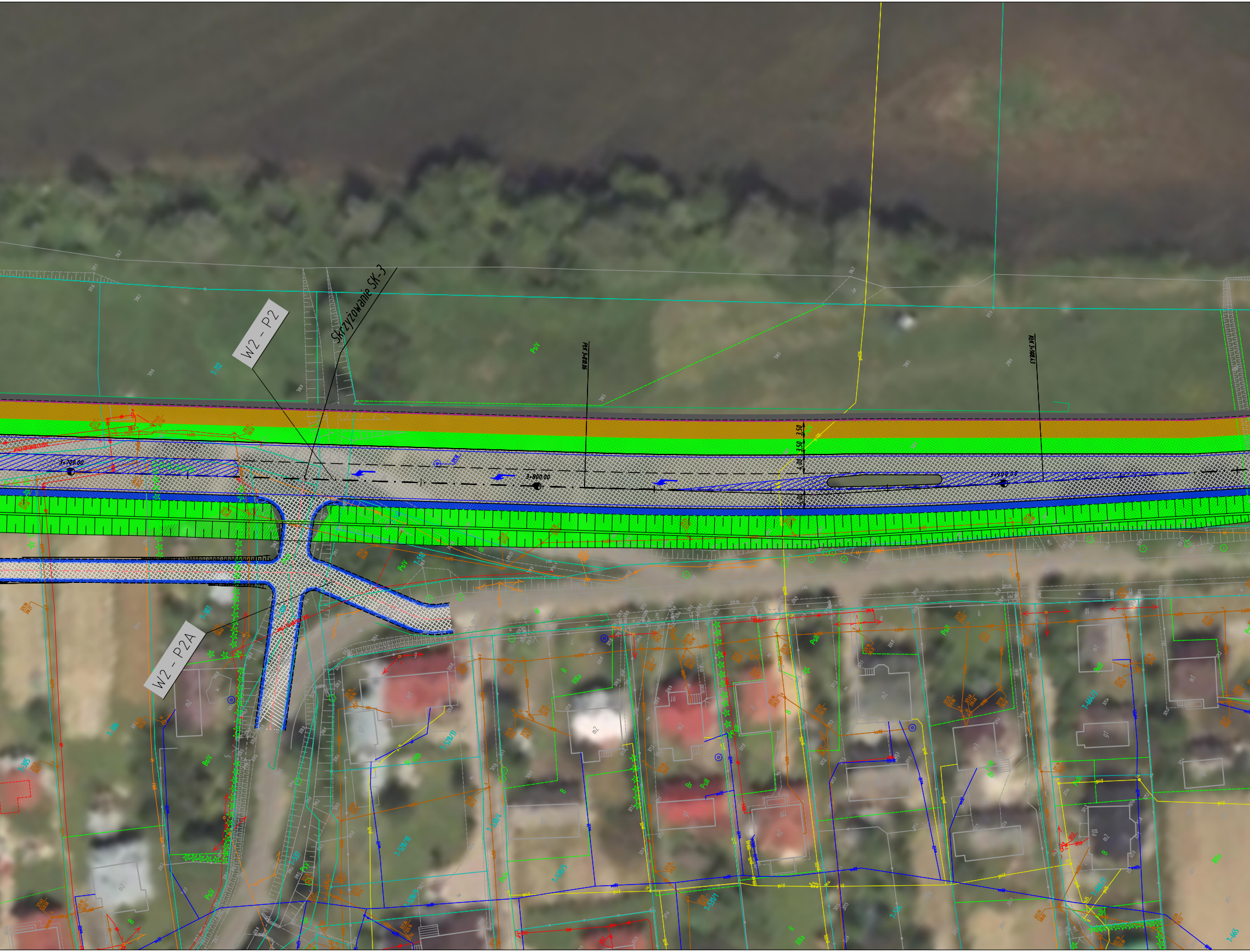
W2 - P2
Skrzyżowanie SK-3
W2 - P2A
3+700.00
3+800.00
3+900.00
PcK 3+810.86
KcK 3+908.43
3.50
3.50
4.00
4.00
PsIV
PsIV
7-112
PsIII
Bi
B
R
RIIIa
m2
m2
m1
g1

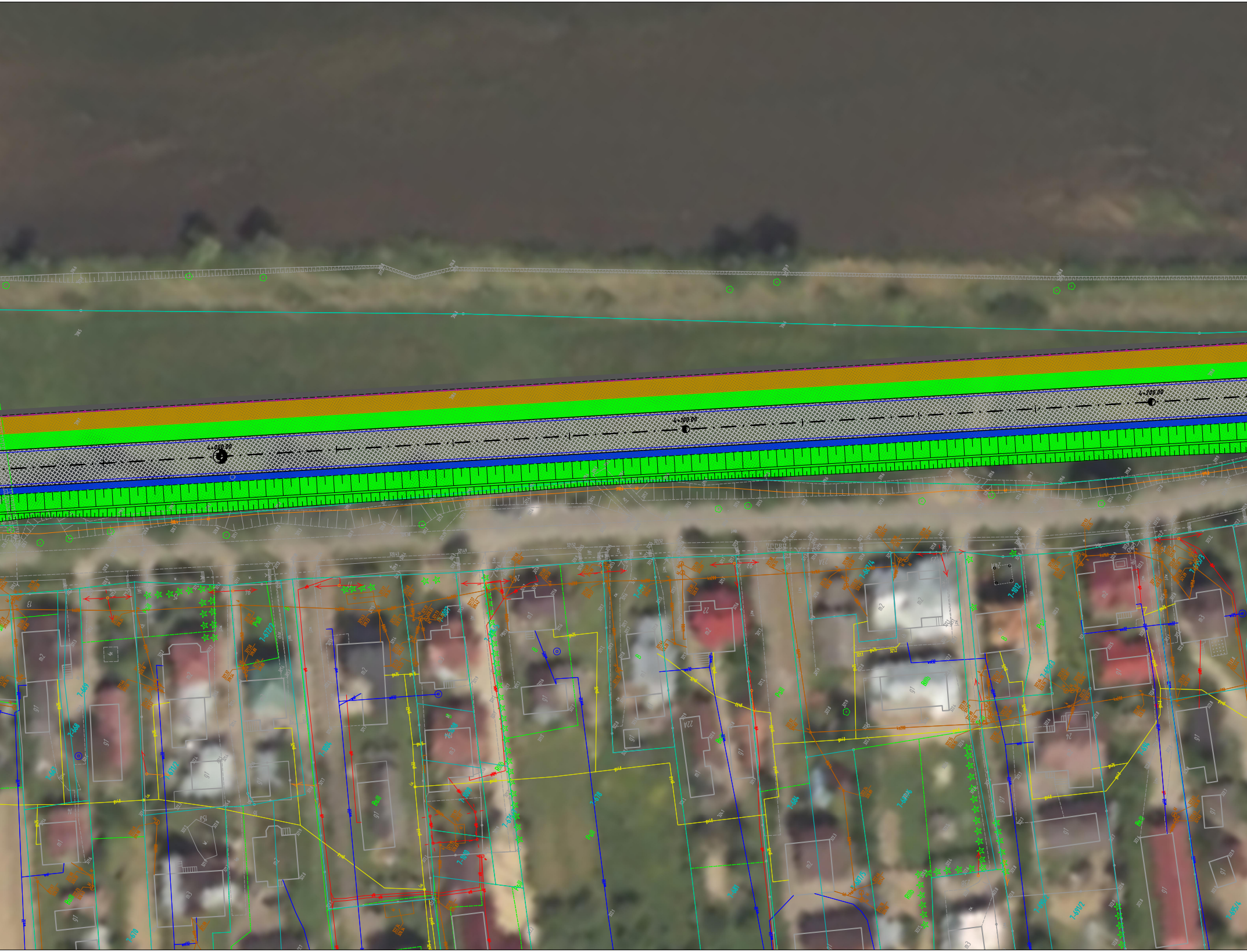
4+000.00
4+100.00
4+200.00

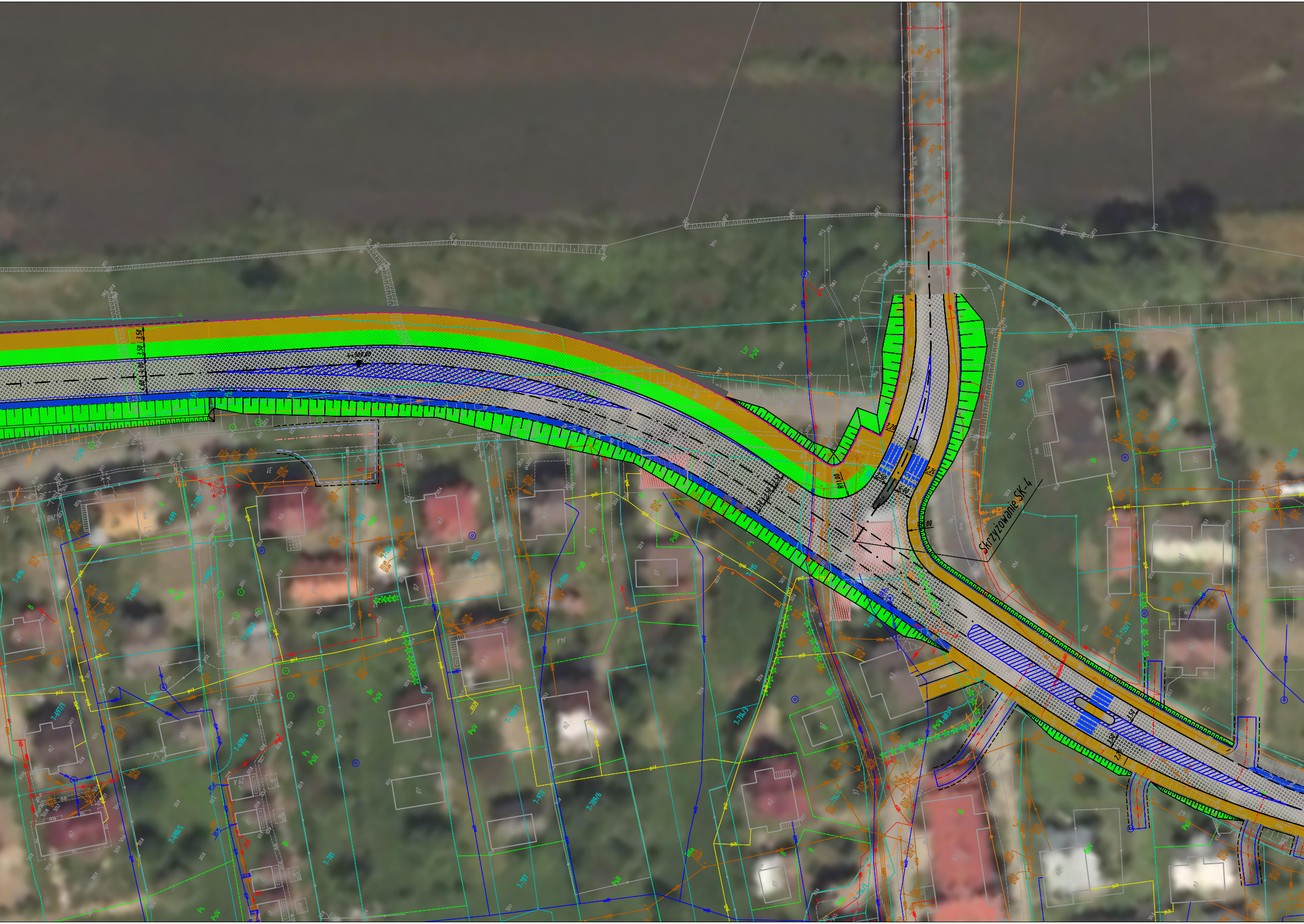
Skrzyżowanie SK-4
3,50
3,50
2,20
2,20
R11,00
3,50
4,00
3,50
3,50

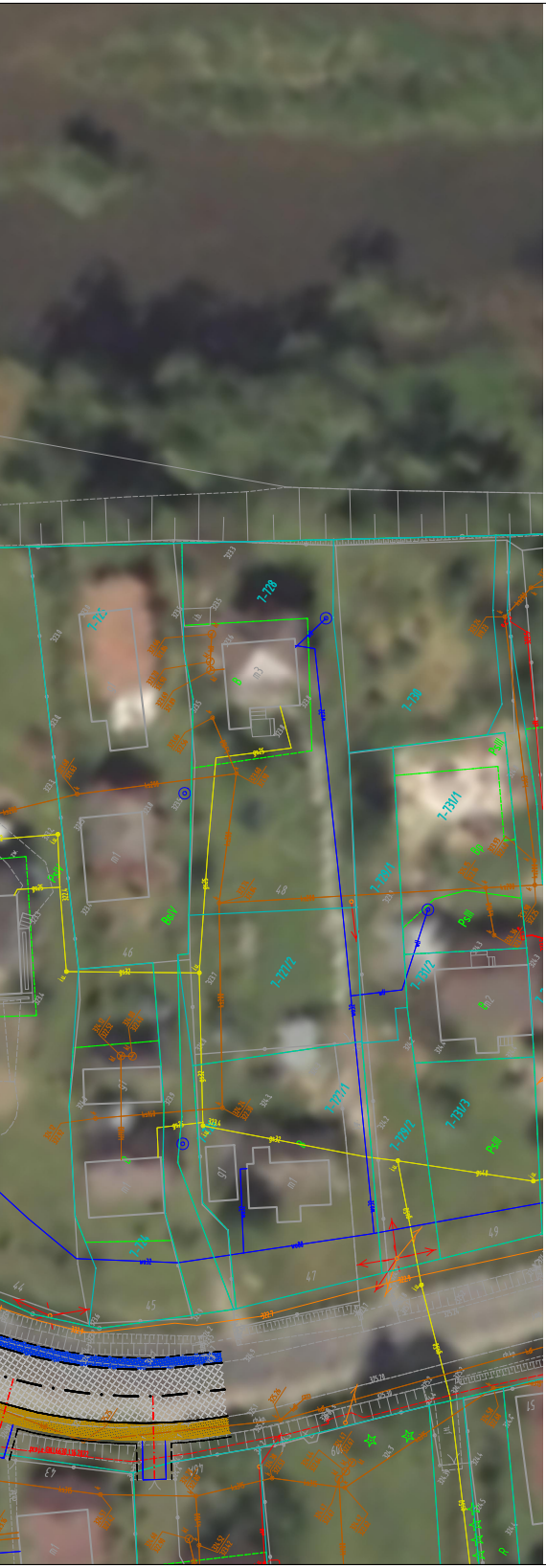
1-728
1-726
1-731/1
1-731/2
1-727/2
1-727/1
1-731/3
48
46
45
47
49
PsIII
BrIV

LEGENDA:
BRANŻA DROGOWA:

Granice ewidencyjne działek	———
Numery ewidencyjne działek	380/5
Proj. pas drogowy drogi wojewódzkiej 894	— · — · —
Proj. punkty kilemtrażowe	◐ 1+000
Proj. punkty hektometrowe	-2.00% -2.00% ◐ 4.00% 1+900
Punkt przecięcia stycznych projektowanych osi	△
Proj. oś drogi głównej	— · — · —
Proj. osie dróg poprzecznych i dojazdowych	— · — · —
Proj. opaska	———
Proj. krawędź pasa ruchu	— — —
Proj. krawężnik betonowy/kamienny	———
Proj. krawężnik betonowy /kamienny na płask	— — —
Proj. obrzeże betonowe	———
Proj. krawędź pobocza gruntowego	- - - -
Proj. oś dodatkowej jezdni	- · - · -
Proj. krawędź dodatkowej jezdni	— — —
Proj. zjazd oś zj. indywidualny	- · - · -
Proj. zjazd krawędź zj. indywidualny	———
Proj. ściek trójkątny	→→→→
Proj. drenaż	→→→→
Proj. rów z groblą wraz z kierunkiem spływu wód	Rów Grobla
Proj. elementy organizacji ruchu	▤

ISTNIEJĄCE UZBROJENIE TERENU

Istniejąca kanalizacja	k
Istniejące wodociągi	w
Istniejące słupy teletechiczne	← ○ →
Istniejące kanalizacje i kable teletechniczne	t2 t tA
Istniejące kable elektroenergetyczne nn	eN
istniejące kable elektroenergetyczne eS	eS
Istniejące latarnie oświetleniowe/oprawy oświetleniowe	⌖
Istniejące słupy elektroenergetyczne nn	← ○ →
Istniejące słupy elektroenergetyczne SN	≪ ○ ≫
Istniejące słupy elektroenergetyczne WN	≪ □ ≫
Istniejące złącza kablowe/złącza licznikowe	e
Istniejące mufy kablowe nn	◇
Istniejące stacje transformatorowe SN/nn	← □
Istniejące stacje transformatorowe SN/nn	↙
Istniejące sieci gazowe	g

PROMOST CONSULTING 35-307 RZESZÓW, ul. Niemierskiego 4 http:\\www.promost.pl tel. (0-17) 85-79-155, fax (0-17) 85-79-156; e-mail: biuro@promost.pl	Zarząd Województwa Podkarpackiego – Podkarpacki Zarząd Dróg Wojewódzkich w Rzeszowie ul. T. Boya Żeleńskiego 19a 35-105 Rzeszów
Nazwa inwestycji: „Budowa nowego odcinka drogi wojewódzkiej nr 894 Lesko - Hoczew - Wołkowyja - Czarna wraz z budową mostu na rzece San oraz budową i przebudową niezbędnej infrastruktury technicznej, budowli i urządzeń budowlanych w m. Lesko i Huzele”	Data: 10.2022 Skala: 1:500 Nr rysunku: 2.7

Tytuł rysunku:

Plan sytuacyjny- W2

BRANŻA DROGOWA

Główny Projektant:	mgr inż. Grzegorz Socha PDK/0149/POOD/13	Socha
Projektant:	mgr inż. Rafał Żak SWK/0251/PWBD/15	RŻak
Projektant:	mgr inż. Ryszard Stokłosa PDK/0086/POOK/03	
Opracowujący:	mgr inż. Mateusz Pietryna	Pietryna
Sprawdzający:	mgr inż. Marcin Szeremeta PDK/0148/POOD/13	Szeremeta